


MERKINTÖJEN SELITYS:




Kunnan raja




Osa-alueen raja



Ranta-asemakaava



Suunnittelualueeseen kuuluva vesistö / vesistön osa




0

Mitoitusarvo 0. Ei rakennusoikeutta



2

Mitoitusarvo 2 rakennusyksikköä / muunnettu ranta-km




3

Mitoitusarvo 3 rakennusyksikköä / muunnettu ranta-km




4

Mitoitusarvo 4 rakennusyksikköä / muunnettu ranta-km



5

Mitoitusarvo 5 rakennusyksikköä / muunnettu ranta-km



6

Mitoitusarvo 6 rakennusyksikköä / muunnettu ranta-km



7

Mitoitusarvo 7 rakennusyksikköä / muunnettu ranta-km