











# ORIVESI POHJOINEN OSA-ALUE

## ORIVEDEN RANTAYLEISKAAVAN LUONTOSELVITYS

### Pohjoinen osa-alue

#### MERKINTÖJEN SELITYS:

-  Luonnonsuojelualue
-  Natura 2000 verkostoon kuuluva alue
-  Arvokas luonnonmaisema
-  EU:n luontodirektiivin liitteen IV (a) eliölajien esiintymisalue
-  Luontodirektiivin liitteen IV (a) eliölajien lisääntymis- ja levähdyspaikat ovat luonnonsuojelualalla (20.12.1996/1096, luku 6, 49 §) suojeltuja. Rajatut kohteet ovat kokonaan tai osittain lisääntymis- ja levähdyspaikkoja. Yksi kohde voi sisältää useita lisääntymis- ja levähdyspaikkoja. Kohteiden maankäyttö edellyttää lajien erityistä huomioimista suunnittelussa.
-  Luonnonsuojeluasetuksessa erityisesti suojellun eliölajien esiintymä
-  Luonnonsuojeluasetuksessa erityisesti suojellun eliölajien esiintymä
-  Metsälain erityisen tärkeät elinympäristöt
-  Metsälain erityisen tärkeät elinympäristöt
-  Muut luontokohteet
-  Luonnon monimuotoisuuden kannalta paikallisesti arvokkaita kohteita, jotka erottuvat ympäristöstään luonnontieteellisesti arvokkaampina. Kohteet pyritään jättämään rakentamisen ulkopuolelle.
-  A18 Luontoselvityksen kohdenumero
-  Kaava-alueeseen kuuluva vesistö
-  Osa-alueen raja
-  Kunnan raja

# ORIVESI ETELÄINEN OSA-ALUE

