

ORIVESI POHJOINEN OSA-ALUE

ORIVESI

ORIVESI ETELÄINEN OSA-ALUE
















ORIVESI ETELÄINEN OSA-ALUE

LIITE
MK 1:60 000

ORIVEDEN RANTAYLEISKAAVAN LUONTOSELVITYS

Eteläinen osa-alue

MERKINTÖJEN SELITYS:

-  Luonnonsuojelualue
-  Natura 2000 verkostoon kuuluva alue
-  Arvokas luonnonmaisema
-  EU:n luontodirektiivin liitteen IV (a) eliölajin esiintymisalue
-  Luontodirektiivin liitteen IV (a) eliölajien lisääntymis- ja levähdyspaikat ovat luonnonsuojelualalla (20.12.1995/1096, luku 6, 49 §) suojeltuja. Rajatut kohteet ovat kokonaan tai osittain lisääntymis- ja levähdyspaikkoja. Yksi kohde voi sisältää useita lisääntymis- ja levähdyspaikkoja. Kohteiden maankäyttö edellyttää lajien erityistä huomioimista suunnittelussa.
-  Luonnonsuojelusetuksessa erityisesti suojellun eliölajin esiintymä
-  Elinkeino-, liikenne- ja ympäristökeskus määrittelee päätöksellään erityisesti suojeltavan lajin (luonnonsuojelusetus 14.2.1997/160, luku 5, 22 §) elinympäristön rajat ja antaa päätöksen tiedoksi alueen omistajille ja haltijoille. Kohteiden maankäyttö edellyttää lajien erityistä huomioimista suunnittelussa.
-  Metsälain erityisen tärkeät elinympäristöt
-  Metsälain erityisen tärkeät elinympäristöt (12.12.1996/1093, luku 3, 10 §) mainittuja pienialaisia luontotyyppisiä. Kohteet pyritään jättämään rakentamisen ulkopuolelle.
-  Muut luontokohteet
-  Luonnon monimuotoisuuden kannalta paikallisesti arvokkaita kohteita, jotka erottuvat ympäristöstään luonnollaan arvokkaampina. Kohteet pyritään jättämään rakentamisen ulkopuolelle.
-  A18 Luontoselvityksen kohdenumero
-  Kaava-alueeseen kuuluva vesistö
-  Osa-alueen raja
-  Kunnan raja