


MERKINTÖJEN SELITYS:




Kunnan raja




Osa-alueen raja



Ranta-asemakaava




Suunnittelualueeseen kuuluva vesistö / vesistön osa



R0

Mitoitusryhmä R0. Ei rakennusoikeutta


- Alle 2 ha:n vesistöt
- Alle 2 ha:n saaret (kaikkia pieniä saaria ei ole kuvattu mitoitusvyöhykekartoilla)



R3

Mitoitusryhmä R3. Mitoitus 3 rakennusyksikköä / muunnettu ranta-km

- Luonnonympäristöltään valtakunnallisesti arvokkaat (natura, luonnonsuojelu) ranta-alueet



R4

Mitoitusryhmä R4. Mitoitus 4 rakennusyksikköä / muunnettu ranta-km

- 2-15 ha:n saaret



R5

Mitoitusryhmä R5. Mitoitus 5 rakennusyksikköä / muunnettu ranta-km

- Vesistöt, jotka ovat pinta-alaltaan luokkaa 2-50 ha sekä jokirannat
- Yli 15 ha:n saaret



R6

Mitoitusryhmä R6. Mitoitus 6 rakennusyksikköä / muunnettu ranta-km

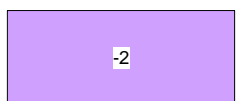
- Vesistöt, jotka ovat pinta-alaltaan luokkaa 50-200 ha



R7

Mitoitusryhmä R7. Mitoitus 7 rakennusyksikköä / muunnettu ranta-km

- Ryhmään kuuluvat alueen suurimmat vesistöt



-2

Mitoitusryhmien R4-R7 mitoitusarvoa lasketaan kaksi rakennusyksikköä / muunnettu ranta-km valtakunnallisten ja/tai maakunnallisten kulttuuriympäristöarvojen, maisema-arvojen tai virkistysarvojen perusteella.