

ORIVESI

VALTATIENTEN 9 LIITTYMÄN ASEMAKAAVAN MUUTOS

1:2000

Asemakaavan muutos koskee:

Korttelia 29A ja osaa korttelista 29 sekä lähivirkistysaluetta ja katualuetta.

Asemakaavan muutoksella muodostuu:









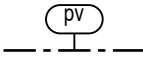
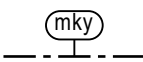
Osa korttelista 29 sekä yleisen tien aluetta ja katualueita.

Muutetaan 24.6.2002 hyväksytyä asemakaavan muutosta ja 9.7.1981 vahvistunutta asemakaavaan muutosta.

Tähän asemakaavakarttaan liittyy asemakaavan selostus.

Tämä kartta täyttää maankäyttö- ja rakennuslain 54 a §:n määräykset.			
Orivedellä	X.X.2023	Kaavoituspäällikkö Antti Kivikko	
Koordinaattijärjestelmä ETRS-GK24		Korkeusjärjestelmä N2000	
ORIVEDEN KAUPUNKI MAANKÄYTTÖ- JA KAAVOITUSPALVELUT			
Orivedellä	17.11.2023		
Kaavoituspäällikkö Antti Kivikko			
Nähtävillä	MRA 30 § X.X.-X.X.202X MRA 27 § X.X.-X.X.202X	Hyväksymiskäsittelyt	Ympä X.X.202X Kauphall X.X.202X Kaupvalt X.X.202X

ASEMAKAAVAMERKINNÄT JA -MÄÄRÄYKSET

-  YK Kirkkojen ja muiden seurakunnallisten rakennusten korttelialue.
-  LT Yleisen tien alue.
-  3 m kaava-alueen rajan ulkopuolella oleva viiva.
-  Korttelin, korttelinosan ja alueen raja.
-  Osa-alueen raja.
- 29** Korttelin numero.
- MYLLYTIE Kadun, tien, katuaukion, torin, puiston tai muun yleisen alueen nimi.
- I Roomalainen numero osoittaa rakennusten, rakennuksen tai sen osan suurimman sallitun kerrosluvun.
- e =0.20 Tehokkuusluku eli kerrosalan suhde tontin/rakennuspaikan pinta-alaan.
-  Istutettava alueen osa.
-  Katu.
-  Jalankululle ja polkupyöräilylle varattu katu/tie.
-  Tärkeä tai veden hankintaan soveltuva pohjavesialue.
-  Maakunnallisesti merkittävä rakennettu ympäristö.



0 10 20 30 40 50 100