





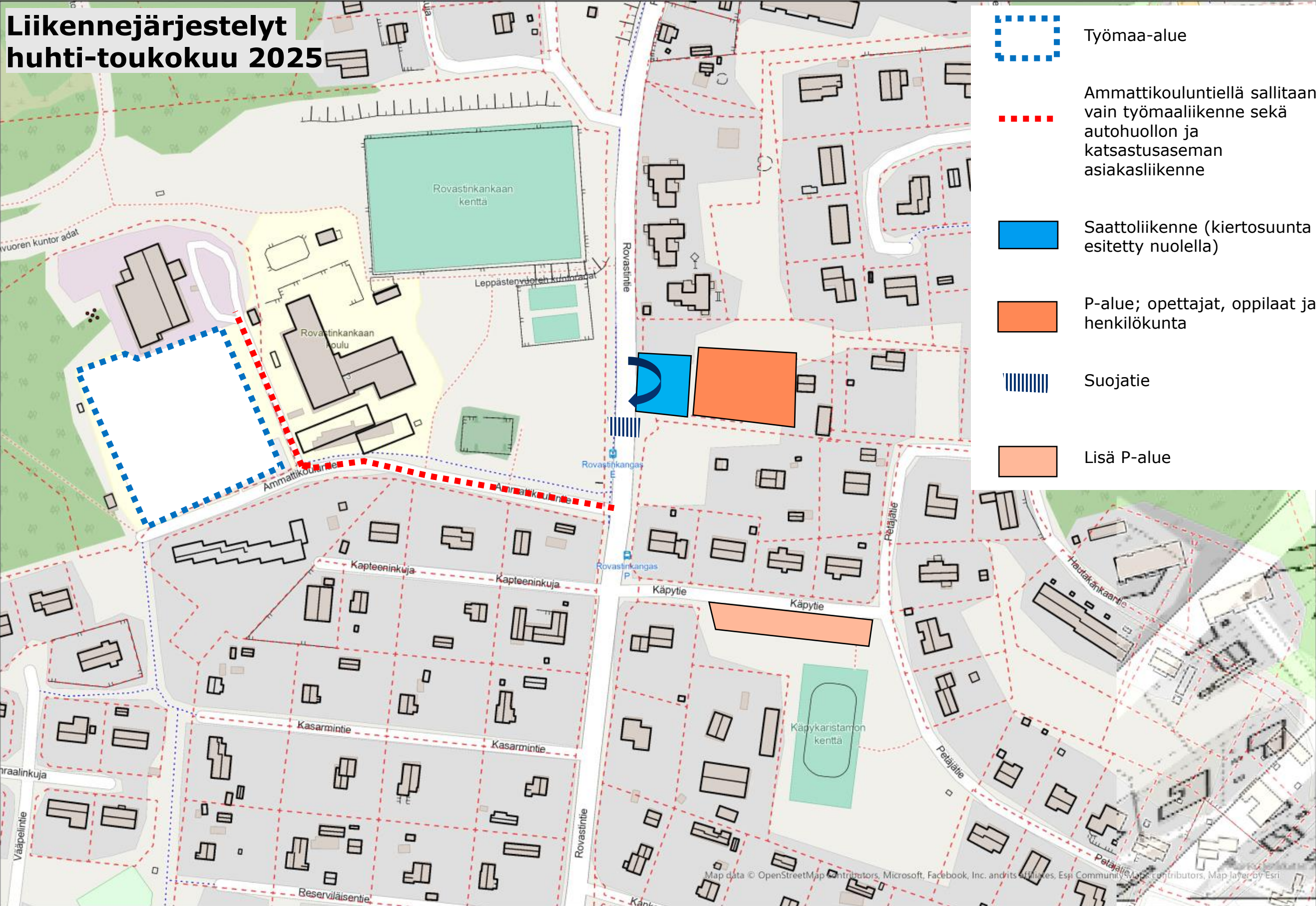


# Liikennejärjestelyt huhti-toukokuu 2025







-  Työmaa-alue
-  Ammattikouluntiellä sallitaan vain työmaaliikenne sekä autohuollon ja katsastusaseman asiakasliikenne
-  Saattoliikenne (kiertosuunta esitetty nuolella)
-  P-alue; opettajat, oppilaat ja henkilökunta
-  Suojatie
-  Lisä P-alue

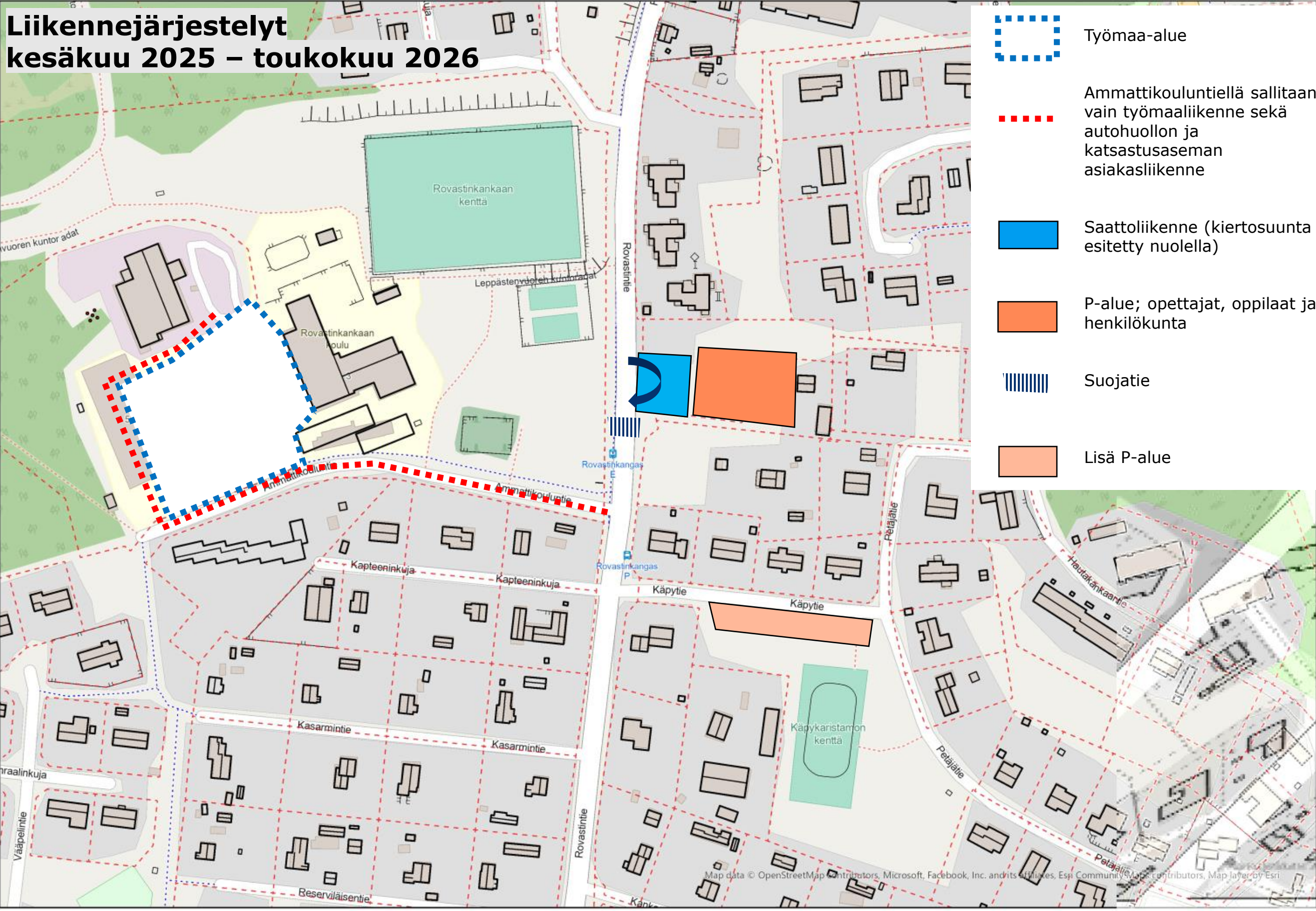


Map data © OpenStreetMap contributors, Microsoft, Facebook, Inc. and its affiliates, Esri Community, Esri, Esri contributors, Map layer by Esri



# Liikennejärjestelyt kesäkuu 2025 – toukokuu 2026







-  Työmaa-alue
-  Ammattikouluntiellä sallitaan vain työmaaliikenne sekä autohuollon ja katsastusaseman asiakasliikenne
-  Saattoliikenne (kiertosuunta esitetty nuolella)
-  P-alue; opettajat, oppilaat ja henkilökunta
-  Suojatie
-  Lisä P-alue

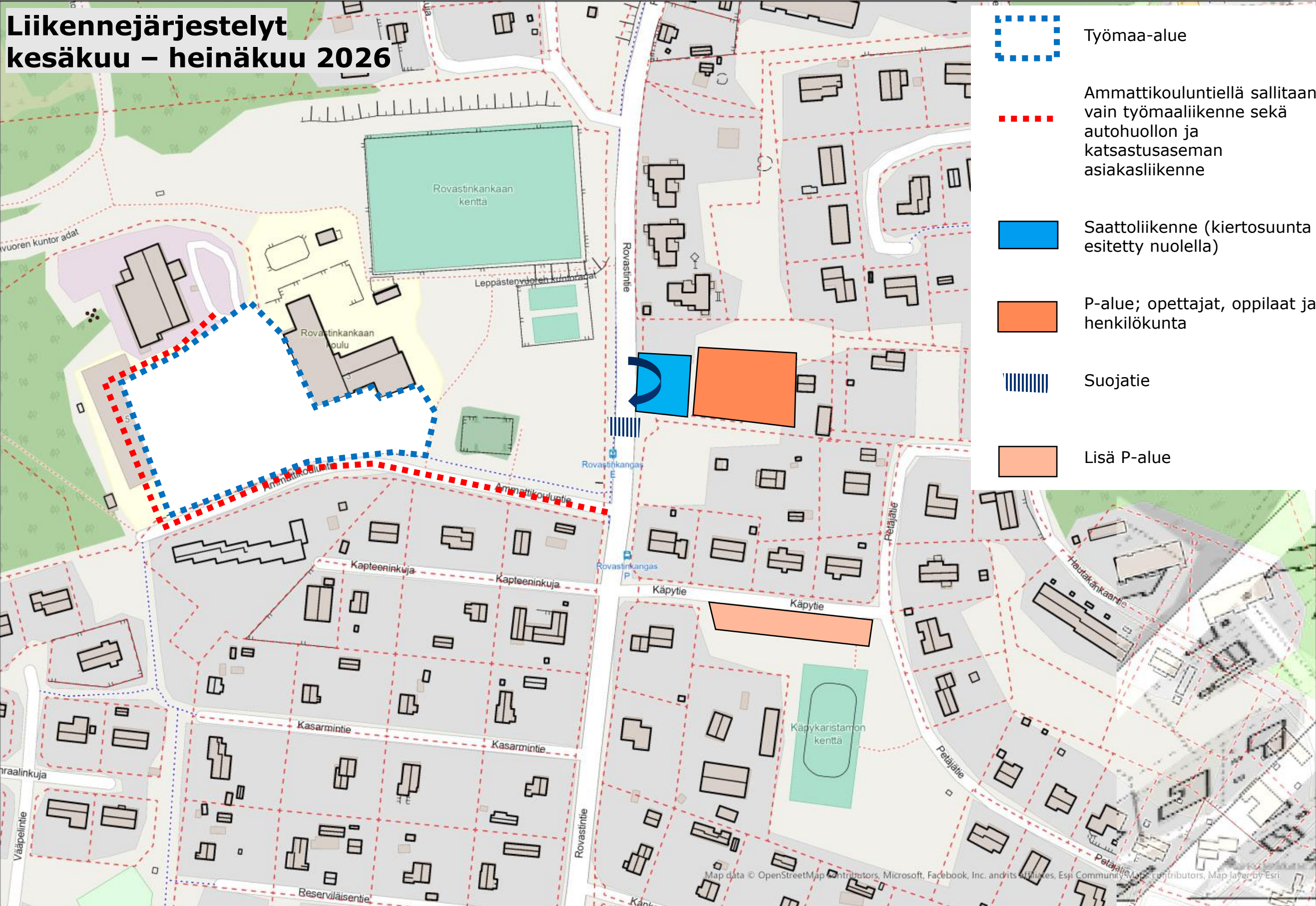


Map data © OpenStreetMap contributors, Microsoft, Facebook, Inc. and its affiliates, Esri Community, Esri, and its contributors, Map layer by Esri



# Liikennejärjestelyt kesäkuu – heinäkuu 2026

-  Työmaa-alue
-  Ammattikouluntiellä sallitaan vain työmaaliikenne sekä autohuollon ja katsastusaseman asiakasliikenne
-  Saattoliikenne (kiertosuunta esitetty nuolella)
-  P-alue; opettajat, oppilaat ja henkilökunta
-  Suojatie
-  Lisä P-alue



Map data © OpenStreetMap contributors, Microsoft, Facebook, Inc. and its affiliates, Esri Community, Esri, and its contributors, Map layer by Esri

